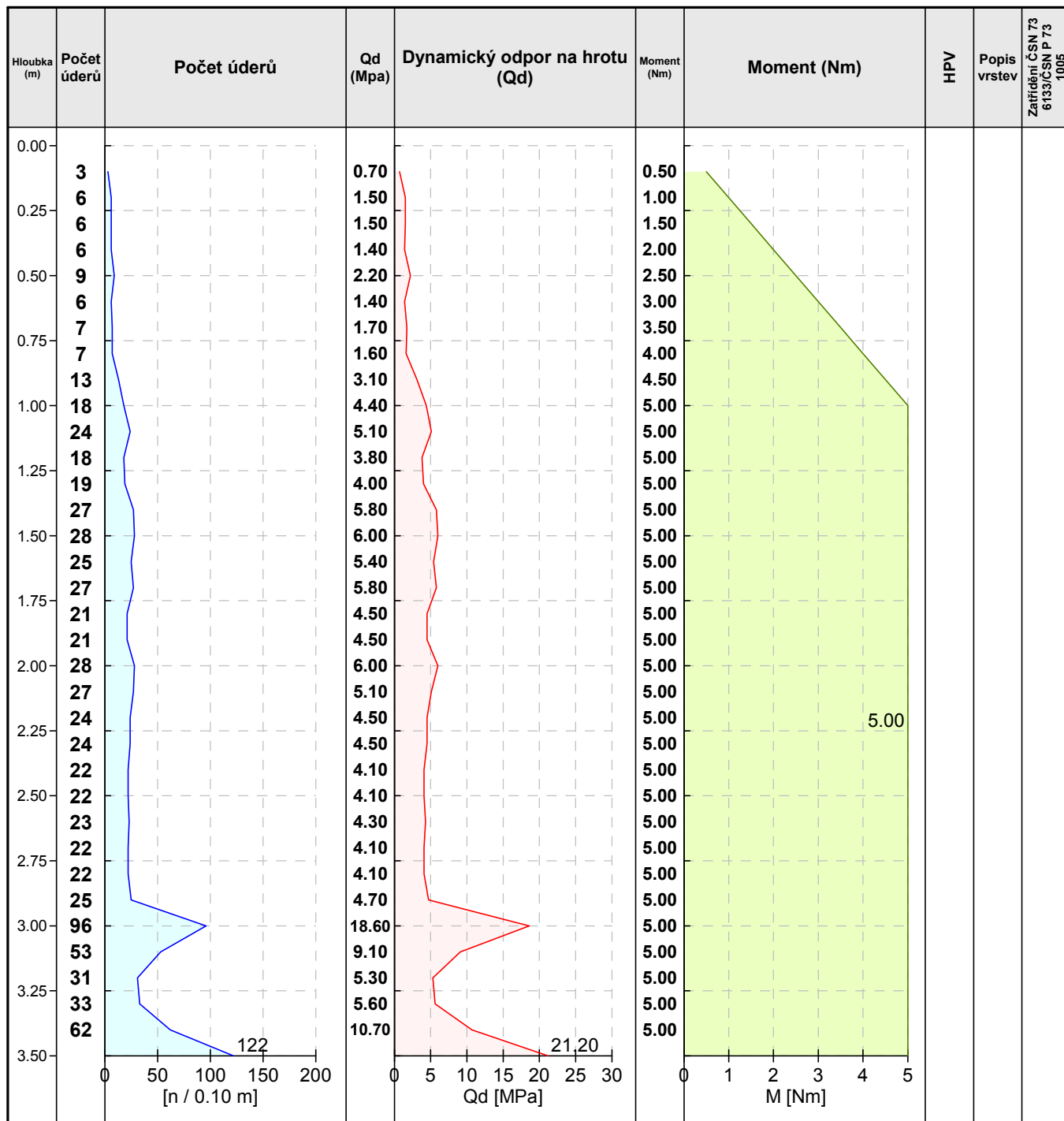
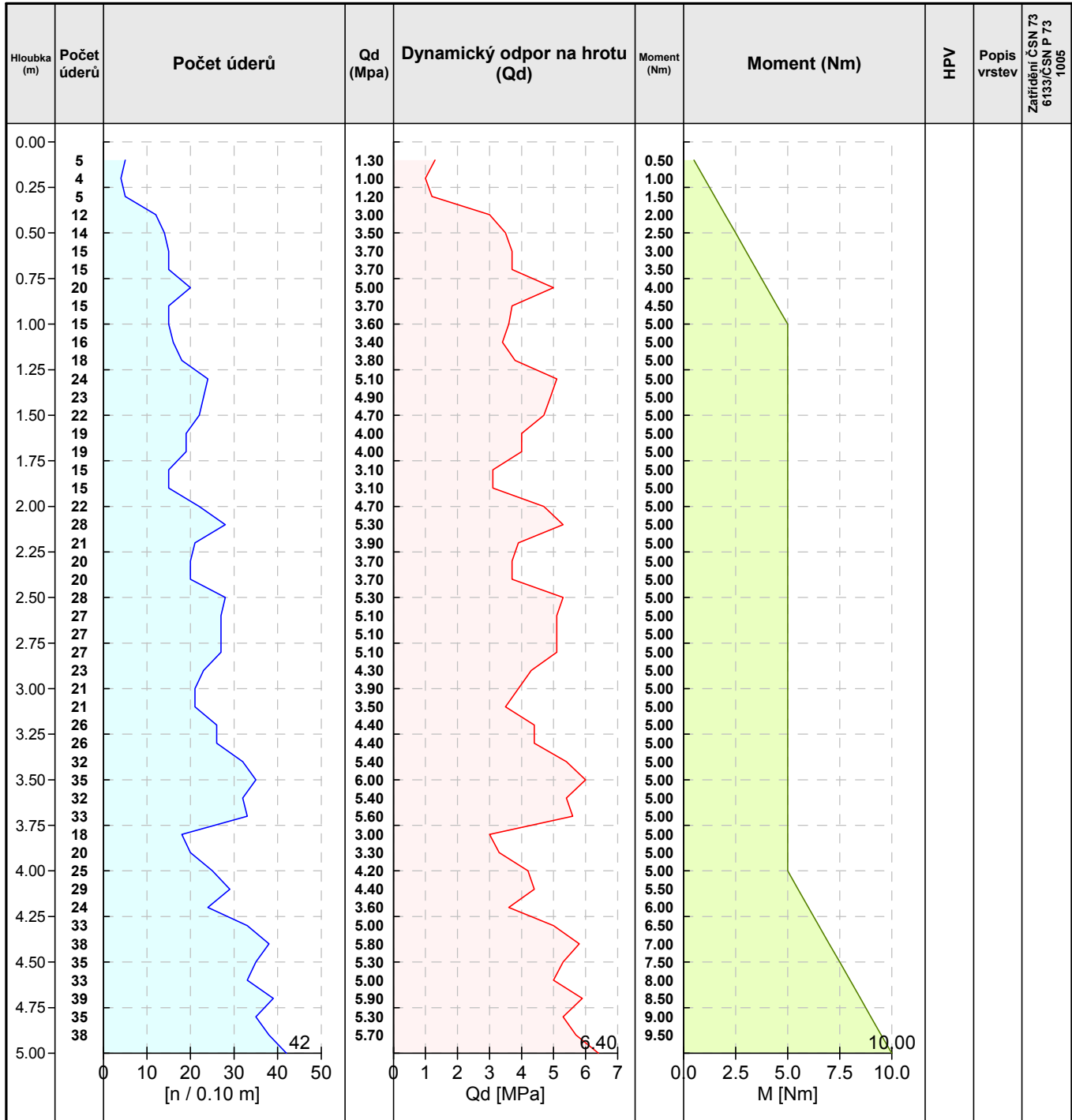


Projekt:	Trutnov - parkovací dům	Číslo projektu:	2023/078	5.2
Měřil/Zpracoval:	Dokumentoval: Mgr. Michal Patzel	Vyhodnotil:	Mgr. Aleš Grünwald	1:22.9
Souprava:	Vzor-DPLdleČSN	Celková hloubka:	3.50 m	630324.12
Datum zač.:	26. 7. 2023	Hladina HPV:	0.00 m	1004449.16
Datum kon.:	26. 7. 2023	podzemní vody: HPV (souřadnice Z):	441.84 m	441.84 m
Dle normy:		Interval hloubky penetrace:	0.10 m	S-JTSK / Krovak East North/Balt po vyrovnání



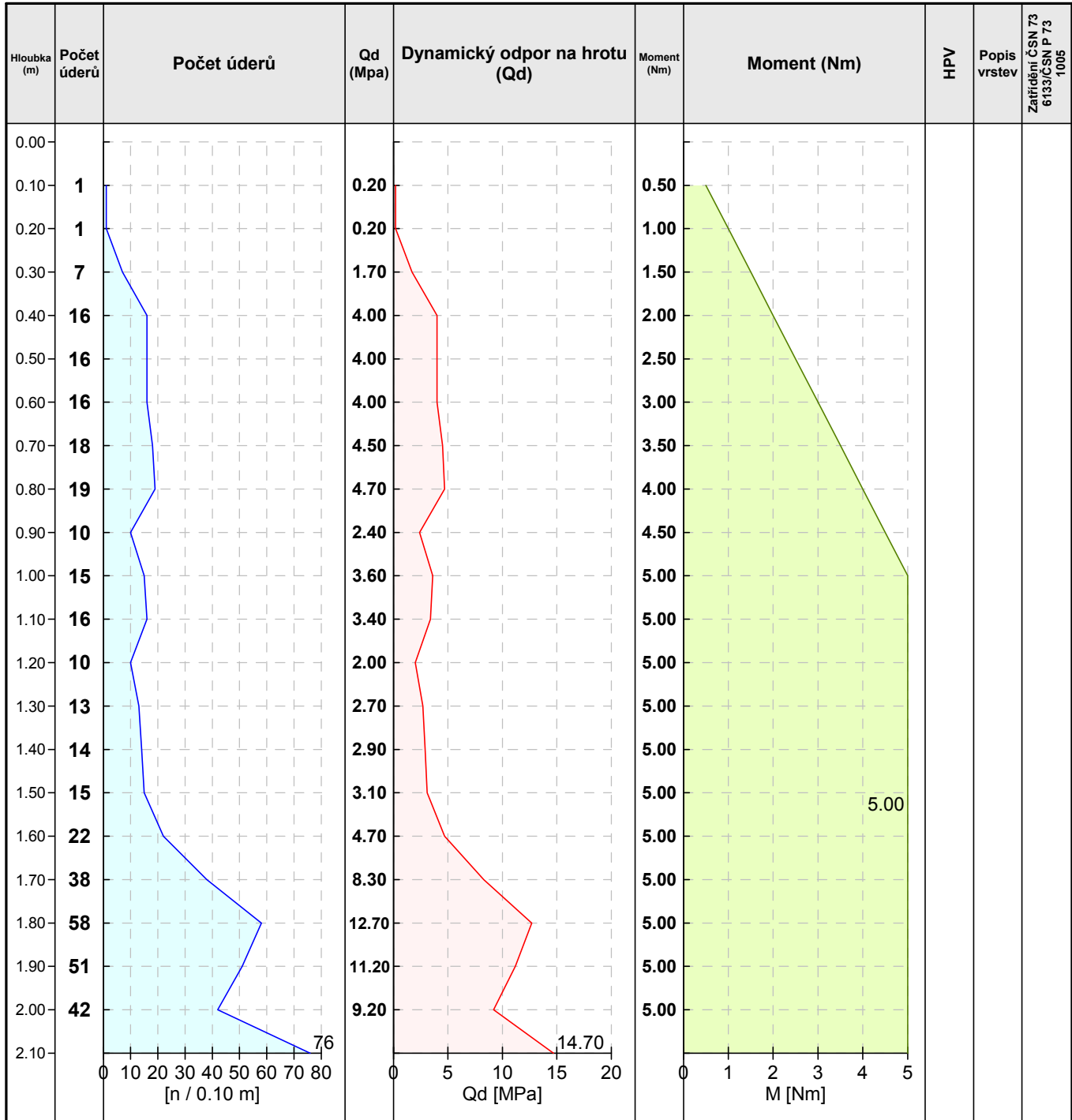
Poznámky:

Projekt:	Trutnov - parkovací dům	Číslo projektu:	2023/078	5.3
Měřil/Zpracoval:	Dokumentoval: Mgr. Michal Patzel	Vyhodnotil:	Mgr. Aleš Grünwald	1:32.7
Souprava:	Vzor-DPLdleČSN	Celková hloubka:	5.00 m	630341.96
Datum zač.:	26. 7. 2023	Hladina HPV:	0.00 m	1004470.43
Datum kon.:	26. 7. 2023	podzemní vody: HPV (souřadnice Z):	447.82 m	447.82 m
Dle normy:		Interval hloubky penetrace:	0.10 m	S-JTSK / Krovak East North/Balt po vyrovnání



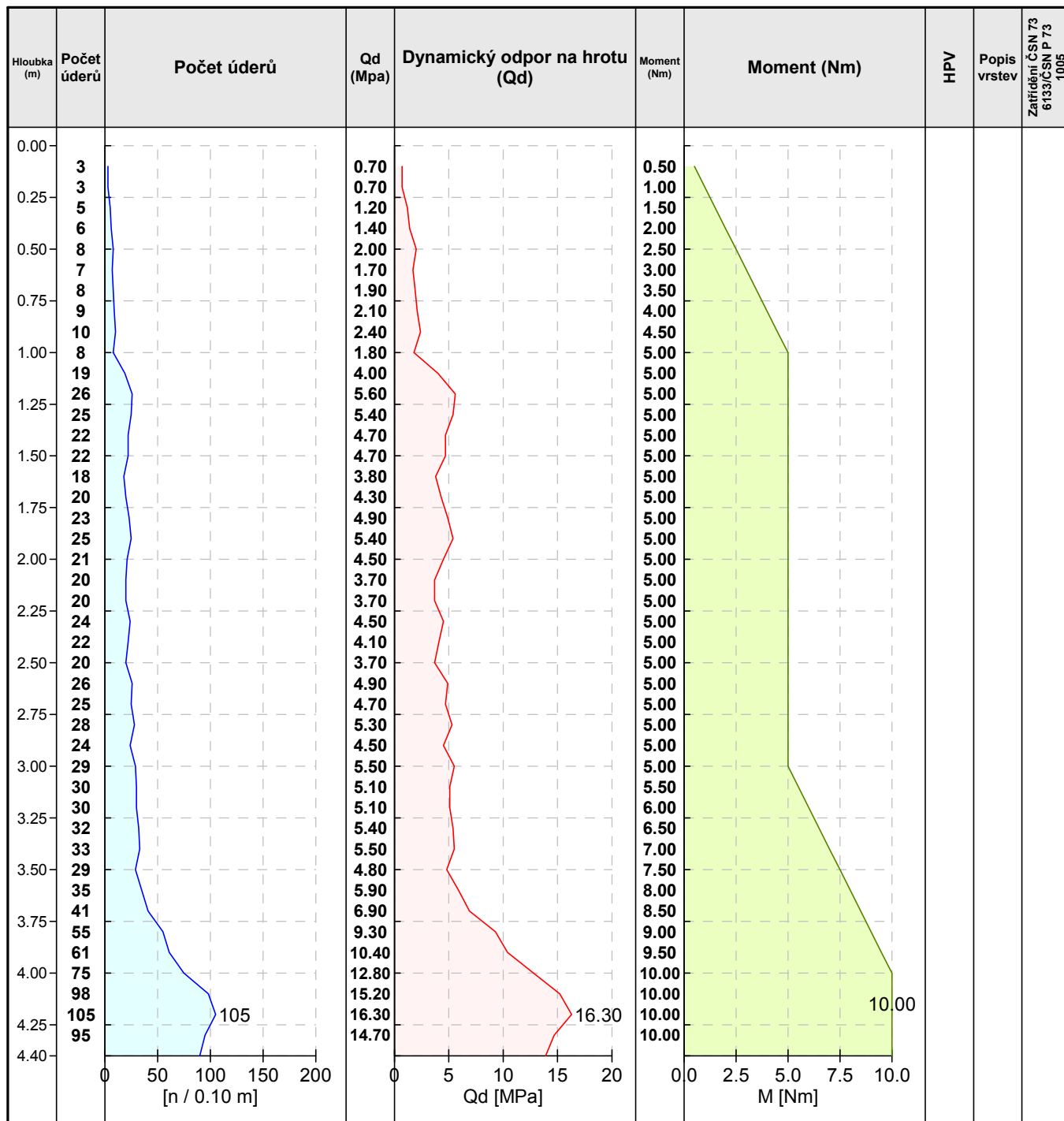
Poznámky:

Projekt:	Trutnov - parkovací dům	Číslo projektu:	2023/078	5.4
Měřil/Zpracoval:	Dokumentoval: Mgr. Michal Patzel	Vyhodnotil:	Mgr. Aleš Grünwald	1:13.8
Souprava:	Vzor-DPLdleČSN	Celková hloubka:	2.10 m	630312.11
Datum zač.:	26. 7. 2023	Hladina HPV:	0.00 m	1004496.13
Datum kon.:	26. 7. 2023	podzemní vody: HPV (souřadnice Z):	452.31 m	452.31 m
Dle normy:		Interval hloubky penetrace:	0.10 m	S-JTSK / Krovak East North/Balt po vyrovnání



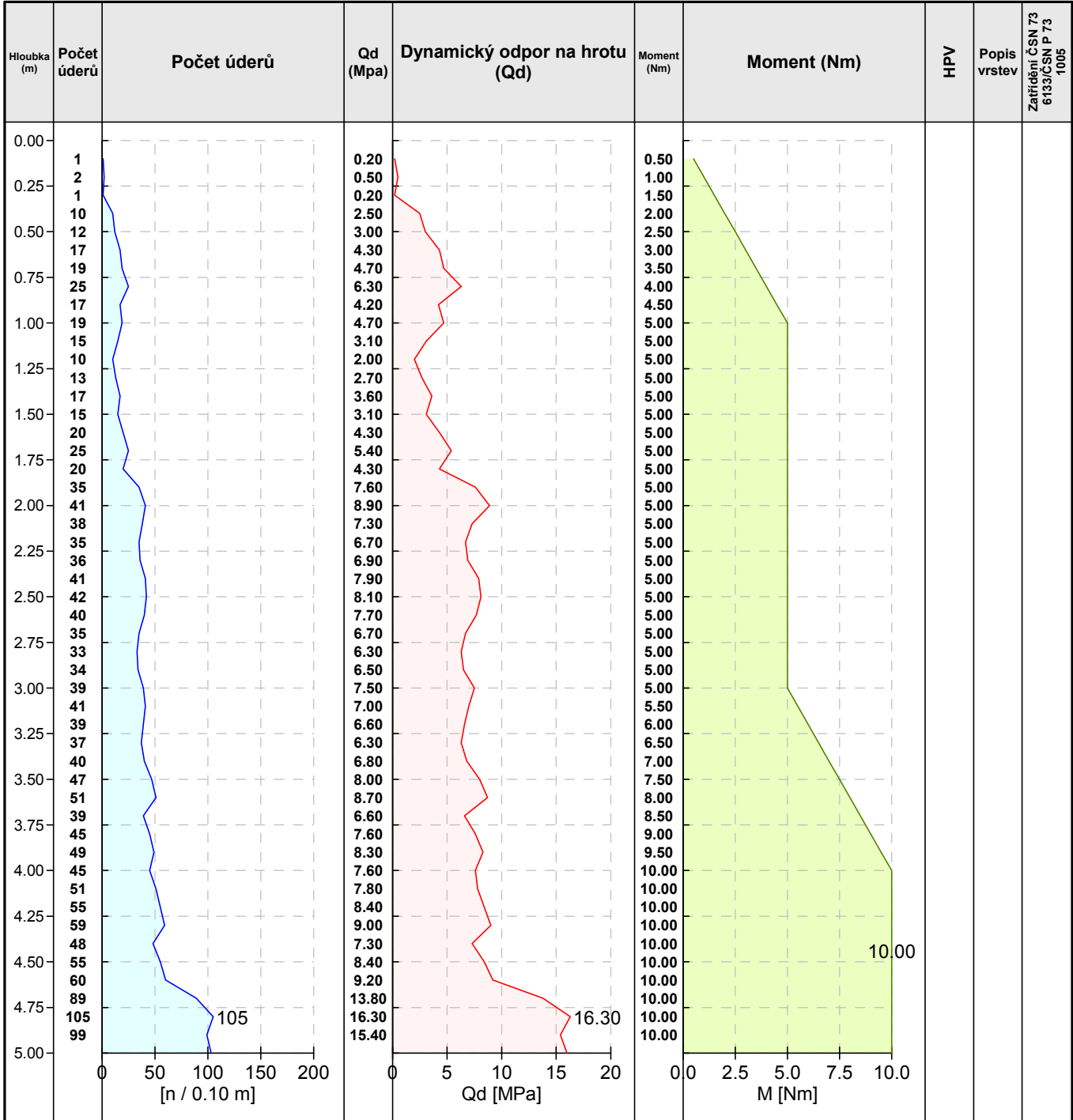
Poznámky:

Projekt:	Trutnov - parkovací dům	Číslo projektu:	2023/078	5.5
Měřil/Zpracoval:	Dokumentoval: Mgr. Michal Patzel	Vyhodnotil:	Mgr. Aleš Grünwald	1:28.8
Souprava:	Vzor-DPLdleČSN	Celková hloubka:	4.40 m	630292.66
Datum zač.:	26. 7. 2023	Hladina HPV:	0.00 m	1004474.26
Datum kon.:	26. 7. 2023	podzemní vody: HPV (souřadnice Z):	446.29 m	446.29 m
Dle normy:		Interval hloubky penetrace:	0.10 m	S-JTSK / Krovak East North/Balt po vyrovnání



Poznámky:

Projekt:	Trutnov - parkovací dům	Číslo projektu:	2023/078	5.6
Měřil/Zpracoval:	Dokumentoval: Mgr. Michal Patzel	Vyhodnotil:	Mgr. Aleš Grünwald	1:32.7
Souprava:	Vzor-DPLdleČSN	Celková hloubka:	5.00 m	630317.29
Datum zač.:	26. 7. 2023	Hladina HPV:	0.00 m	1004471.22
Datum kon.:	26. 7. 2023	podzemní vody: HPV (souřadnice Z):	447.67 m	447.67 m
Dle normy:		Interval hloubky penetrace:	0.10 m	S-JTSK / Krovak East North/Balt po vyrovnání



Poznámky: